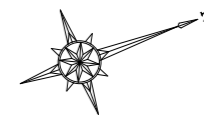
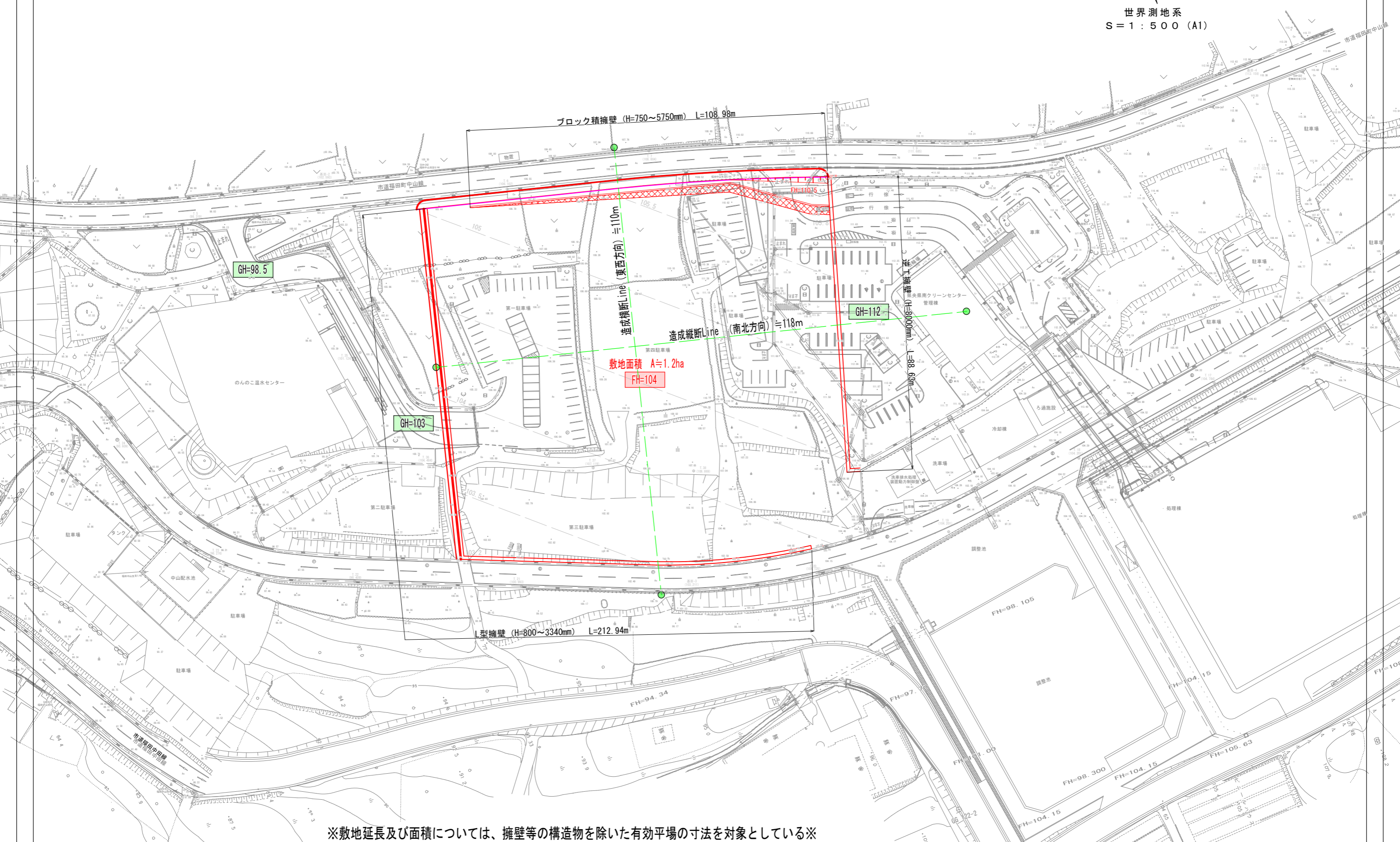


敷地造成基本設計 平面図



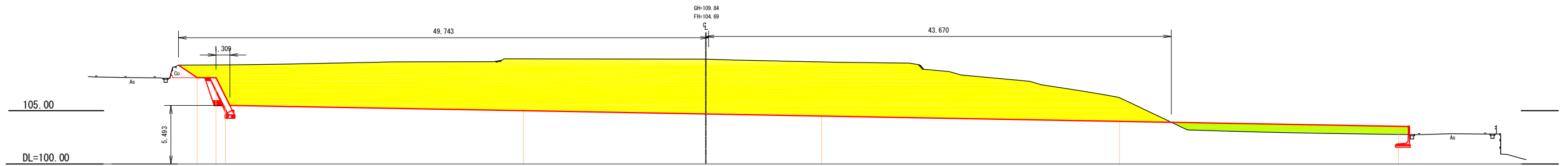
世界測地系
S = 1 : 500 (A1)



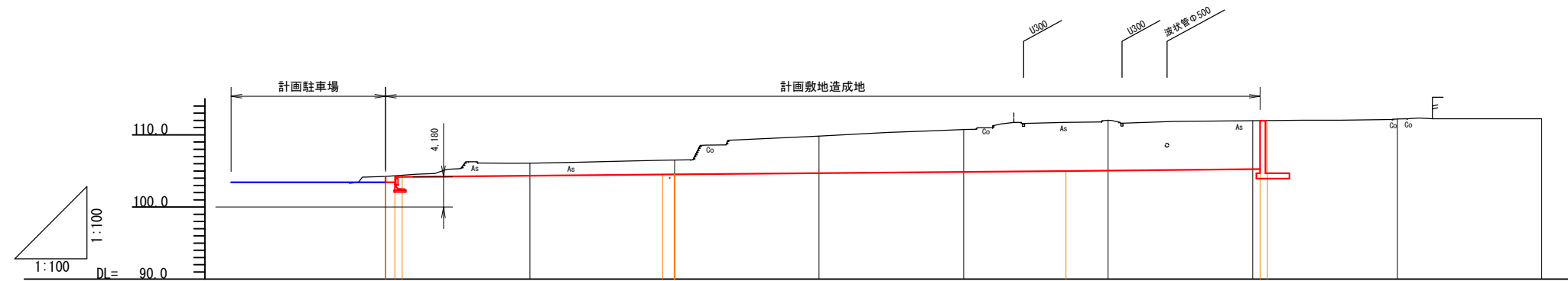
※敷地延長及び面積については、擁壁等の構造物を除いた有効平場の寸法を対象としている※

造成縦横断面図

造成横断面図 S=1:200



造成縦断面図 S=1:400



| | | | | | | | | | | |
|------|---------------|--------|--------|--------|--------|--------|--------|--------|--------|-------|
| 勾配図 | | | | | | | | | | |
| 盛土 | | | | | | | | | | |
| 切土 | 0.07 | 1.74 | 2.00 | 5.15 | 5.86 | 6.97 | 6.72 | | | |
| 計画高 | 104.18 | 104.34 | 104.51 | 104.69 | 104.87 | 105.05 | 105.23 | 112.21 | 112.21 | |
| 地盤高 | 104.25 | 106.08 | 106.51 | 109.84 | 110.73 | 112.02 | 111.95 | 112.21 | 112.21 | |
| 追加距離 | 0.00 | 20.00 | 40.00 | 60.00 | 80.00 | 100.00 | 120.00 | 140.00 | 160.00 | |
| 区間距離 | 0.00 | 20.00 | 20.00 | 20.00 | 20.00 | 20.00 | 20.00 | 20.00 | 20.00 | 20.00 |
| 測点 | BP6 | NO.1 | NO.2 | NO.3 | NO.4 | NO.5 | NO.6 | NO.7 | EP6 | |
| 曲率図 | L=160.000 R=∞ | | | | | | | | | |

BP6 (NO.0) ~ NO.3

| | |
|-------------|----------------------------|
| 2-中央南業-第15号 | |
| 工事名 | 第2期ごみ処理施設整備に伴う敷地造成基本設計業務委託 |
| 位置 | 諫早市 福田町 番地内 |
| 図種 | 造成縦横断面図 |
| 年月日 | 令和 年 月 日 |
| 部長 | 図示 |
| 課長 | 枚の内 |
| 係長 | |
| 設計者 | 第 号 |
| 県央県南広域環境組合 | |